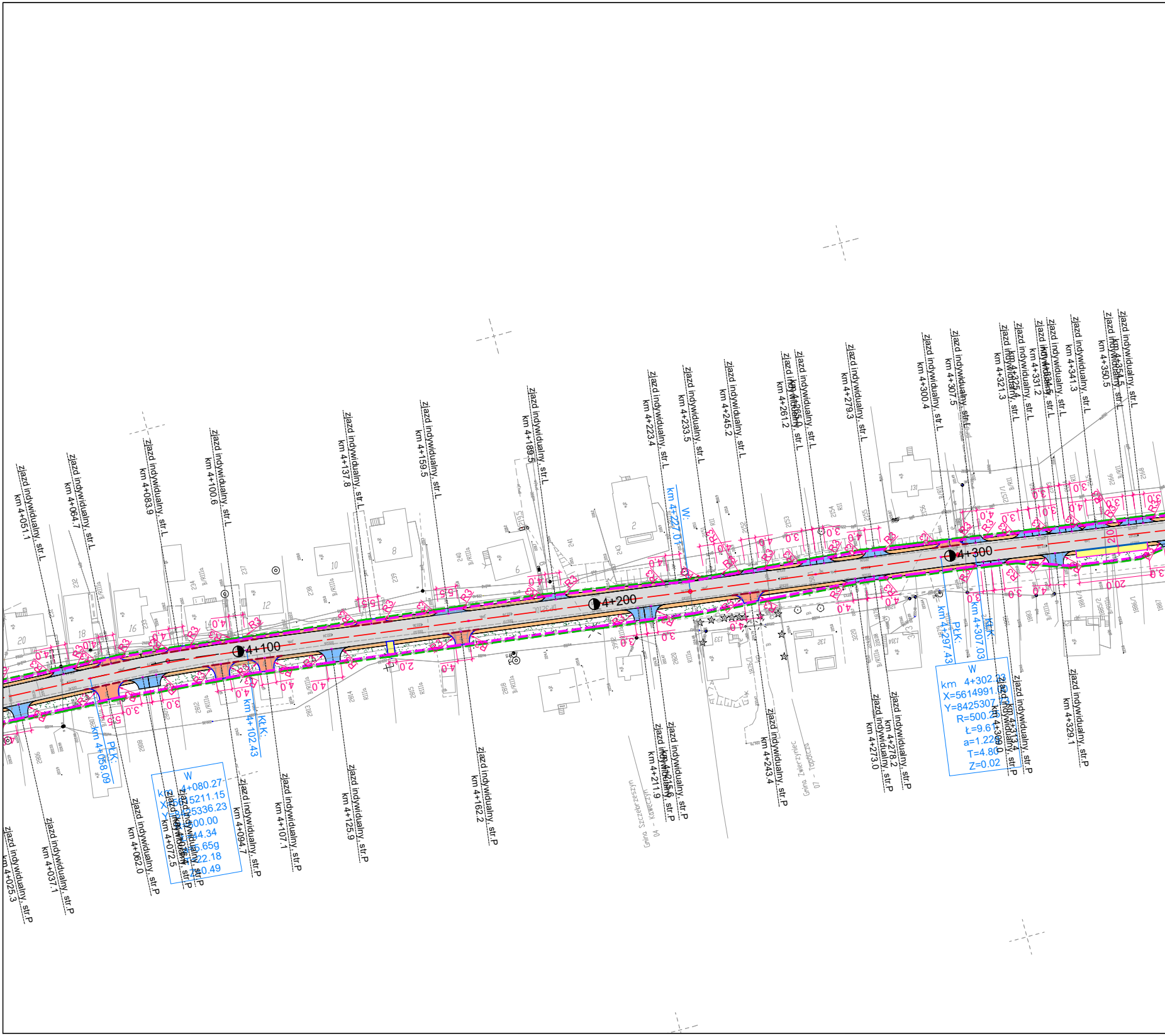
4+100
4+200
4+300
zjazd indywidualny, str.L km 4+051.1
zjazd indywidualny, str.L km 4+064.7
zjazd indywidualny, str.L km 4+083.9
zjazd indywidualny, str.L km 4+100.6
zjazd indywidualny, str.L km 4+137.8
zjazd indywidualny, str.L km 4+159.5
zjazd indywidualny, str.L km 4+189.5
zjazd indywidualny, str.L km 4+223.4
zjazd indywidualny, str.L km 4+233.5
zjazd indywidualny, str.L km 4+245.2
zjazd indywidualny, str.L km 4+261.2
zjazd indywidualny, str.L
zjazd indywidualny, str.L km 4+279.3
zjazd indywidualny, str.L km 4+300.4
zjazd indywidualny, str.L km 4+307.5
zjazd indywidualny, str.L km 4+321.3
zjazd indywidualny, str.L km 4+325.4
zjazd indywidualny, str.L km 4+331.2
zjazd indywidualny, str.L
zjazd indywidualny, str.L km 4+341.3
zjazd indywidualny, str.L km 4+350.5
zjazd indywidualny, str.L km 4+354.5
zjazd indywidualny, str.P km 4+025.3
zjazd indywidualny, str.P km 4+037.1
zjazd indywidualny, str.P km 4+062.0
zjazd indywidualny, str.P km 4+072.5
zjazd indywidualny, str.P
zjazd indywidualny, str.P km 4+094.7
zjazd indywidualny, str.P km 4+107.1
zjazd indywidualny, str.P km 4+125.9
zjazd indywidualny, str.P km 4+162.2
zjazd indywidualny, str.P km 4+211.9
zjazd indywidualny, str.P
zjazd indywidualny, str.P km 4+243.4
zjazd indywidualny, str.P km 4+273.0
zjazd indywidualny, str.P km 4+278.2
zjazd indywidualny, str.P km 4+309.0
zjazd indywidualny, str.P km 4+313.4
zjazd indywidualny, str.P km 4+329.1
PŁK: km 4+058.09
KŁK: km 4+102.43
W km 4+080.27 X=5615211.15 Y=8425336.23 R=500.00 Ł=44.34 a=15.659 T=22.18 Z=0.49
W. km 4+227.01
PŁK: km 4+297.43
KŁK: km 4+307.03
W km 4+302.23 X=5614991.03 Y=8425307.73 R=500.25 Ł=9.61 a=1.220 T=4.80 Z=0.02
R3
R3
R3
R3
R3
R3
R3
R3
R5
3.0
3.0
4.0
4.0
2.0
2.0
20
20
20
18
16
14
12
10
8
6
2
131
132
133
130
Gmina Zwierzyniec
ul. Szczebrzeszyńska


Przepust do wymiany
ø 100 dł. 10,50m
km 4+599.29
4+400
4+500
4+600
4+700
W.
km 4+427.12
km 4+528.20
km 4+628.13
km 4+704.40
zjazd indywidualny, str.L km 4+372.4
zjazd indywidualny, str.L km 4+380.8
zjazd indywidualny, str.L km 4+395.6
zjazd indywidualny, str.L km 4+410.8
zjazd indywidualny, str.L km 4+429.4
zjazd indywidualny, str.L km 4+449.0
zjazd indywidualny, str.L km 4+465.5
zjazd indywidualny, str.L km 4+482.0
zjazd indywidualny, str.L km 4+498.9
zjazd indywidualny, str.L km 4+508.1
zjazd indywidualny, str.L km 4+521.7
zjazd indywidualny, str.L km 4+537.2
zjazd indywidualny, str.L km 4+552.1
zjazd indywidualny, str.L km 4+564.5
zjazd indywidualny, str.L km 4+574.9
zjazd indywidualny, str.L km 4+611.4
zjazd indywidualny, str.P km 4+360.4
zjazd indywidualny, str.P km 4+375.9
zjazd indywidualny, str.P km 4+392.9
zjazd indywidualny, str.P km 4+410.0
zjazd indywidualny, str.P km 4+423.5
zjazd indywidualny, str.P km 4+427.6
zjazd indywidualny, str.P km 4+444.6
zjazd indywidualny, str.P km 4+449.1
zjazd indywidualny, str.P km 4+461.2
zjazd indywidualny, str.P km 4+472.9
zjazd indywidualny, str.P km 4+477.7
zjazd indywidualny, str.P km 4+489.8
zjazd indywidualny, str.P km 4+507.5
zjazd indywidualny, str.P km 4+516.4
zjazd indywidualny, str.P km 4+530.9
zjazd indywidualny, str.P km 4+535.4
zjazd indywidualny, str.P km 4+545.1
zjazd indywidualny, str.P km 4+549.8
zjazd indywidualny, str.P km 4+567.8
zjazd indywidualny, str.P km 4+578.2
zjazd indywidualny, str.P km 4+591.3
zjazd indywidualny, str.P km 4+609.0
zjazd indywidualny, str.P km 4+629.3
zjazd indywidualny, str.P km 4+642.7
zjazd indywidualny, str.P km 4+662.5
zjazd indywidualny, str.P km 4+685.3
zjazd indywidualny, str.P km 4+698.3
zjazd indywidualny, str.P km 4+717.9
zjazd indywidualny, str.P km 4+731.0
zjazd indywidualny, str.P km 4+735.2
R3
3,0
4,0

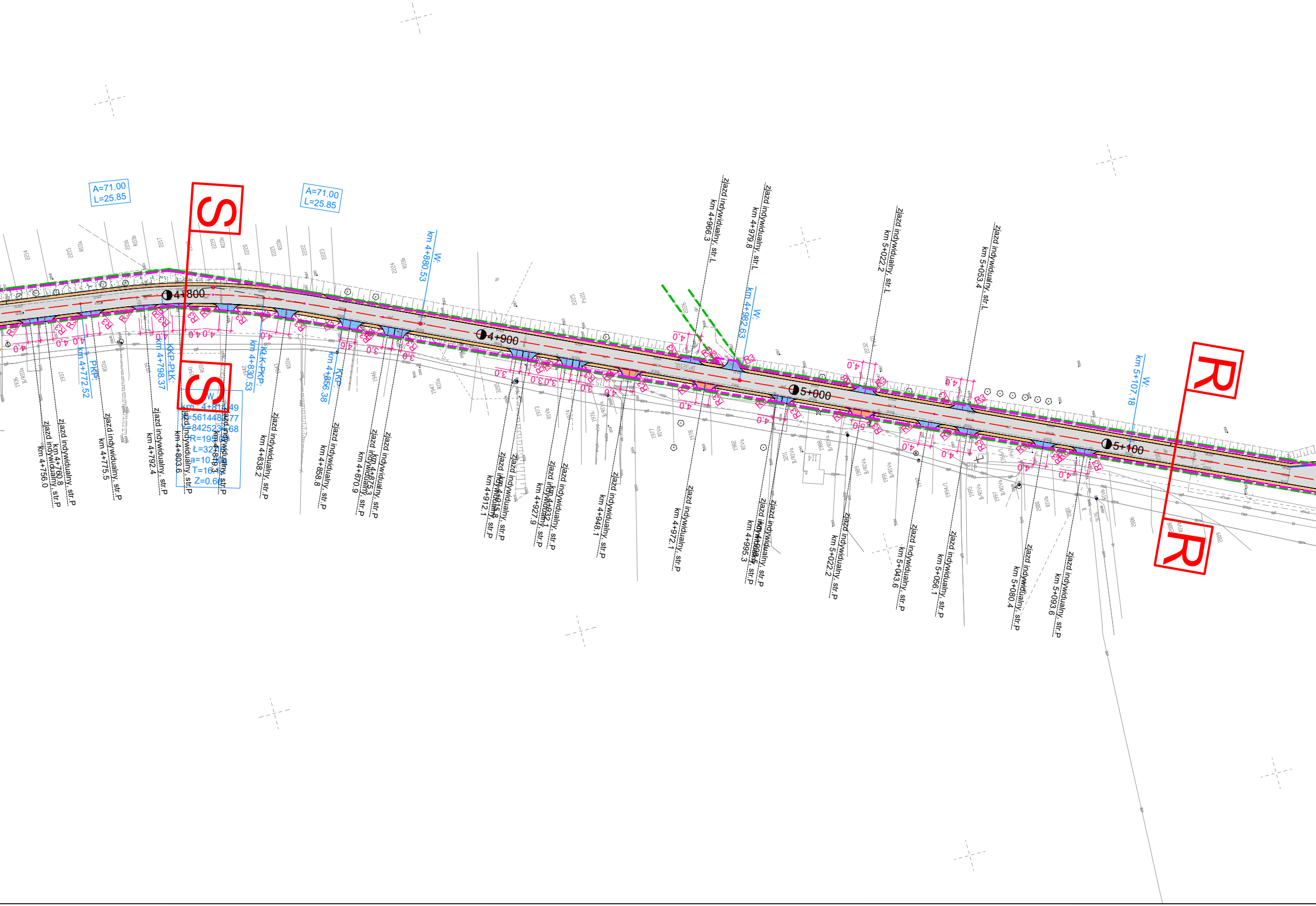

A=71.00
L=25.85
A=71.00
L=25.85
S
S
R
R
4+800
4+900
5+000
5+100
W:
km 4+880.53
W:
km 4+982.63
W:
km 5+107.18
PKP:
km 4+772.52
KKP-PŁK:
km 4+798.37
KŁK-PKP:
km 4+830.53
KKP:
km 4+856.38
W
km 4+814.49
X=5614483.77
Y=8425234.68
R=195.00
Ł=32.16
a=10.50
T=16.12
Z=0.66
zjazd indywidualny, str.P
km 4+756.0
zjazd indywidualny, str.P
km 4+760.8
zjazd indywidualny, str.P
km 4+775.5
zjazd indywidualny, str.P
km 4+792.4
zjazd indywidualny, str.P
km 4+803.6
zjazd indywidualny, str.P
km 4+819.3
zjazd indywidualny, str.P
km 4+838.2
zjazd indywidualny, str.P
km 4+858.8
zjazd indywidualny, str.P
km 4+870.9
zjazd indywidualny, str.P
km 4+875.3
zjazd indywidualny, str.P
km 4+912.1
zjazd indywidualny, str.P
km 4+915.8
zjazd indywidualny, str.P
km 4+927.9
zjazd indywidualny, str.P
km 4+932.1
zjazd indywidualny, str.P
km 4+948.1
zjazd indywidualny, str.P
km 4+972.1
zjazd indywidualny, str.P
km 4+995.3
zjazd indywidualny, str.P
km 4+998.6
zjazd indywidualny, str.P
km 5+022.2
zjazd indywidualny, str.P
km 5+043.6
zjazd indywidualny, str.P
km 5+056.1
zjazd indywidualny, str.P
km 5+080.4
zjazd indywidualny, str.P
km 5+093.6
zjazd indywidualny, str.L
km 4+966.3
zjazd indywidualny, str.L
km 4+979.8
zjazd indywidualny, str.L
km 5+022.2
zjazd indywidualny, str.L
km 5+053.4
R3
4,0
3,0
4,6
5,0
1936
B/RIIIa
1937
RIIIa
1939
1941
RIIIa
1942
1943
RIIIa
1946
1973
RIVa
1974
1976
B/RIVa
1977
RIVa
1978
1982
RIVa
3211
B/RIVa
1988
B/RIVa
1989
B/RIVa
1991
B/RIVa
1994/1
1995
B/RIVa
1997
B/RIVa
2000
RIVa
2001
3126
2214
2215
RIIIb
2216
RIIIb
2217
2219
RIIIb
2220
2221
RIIIb
2222
2223
2224
RIIIb

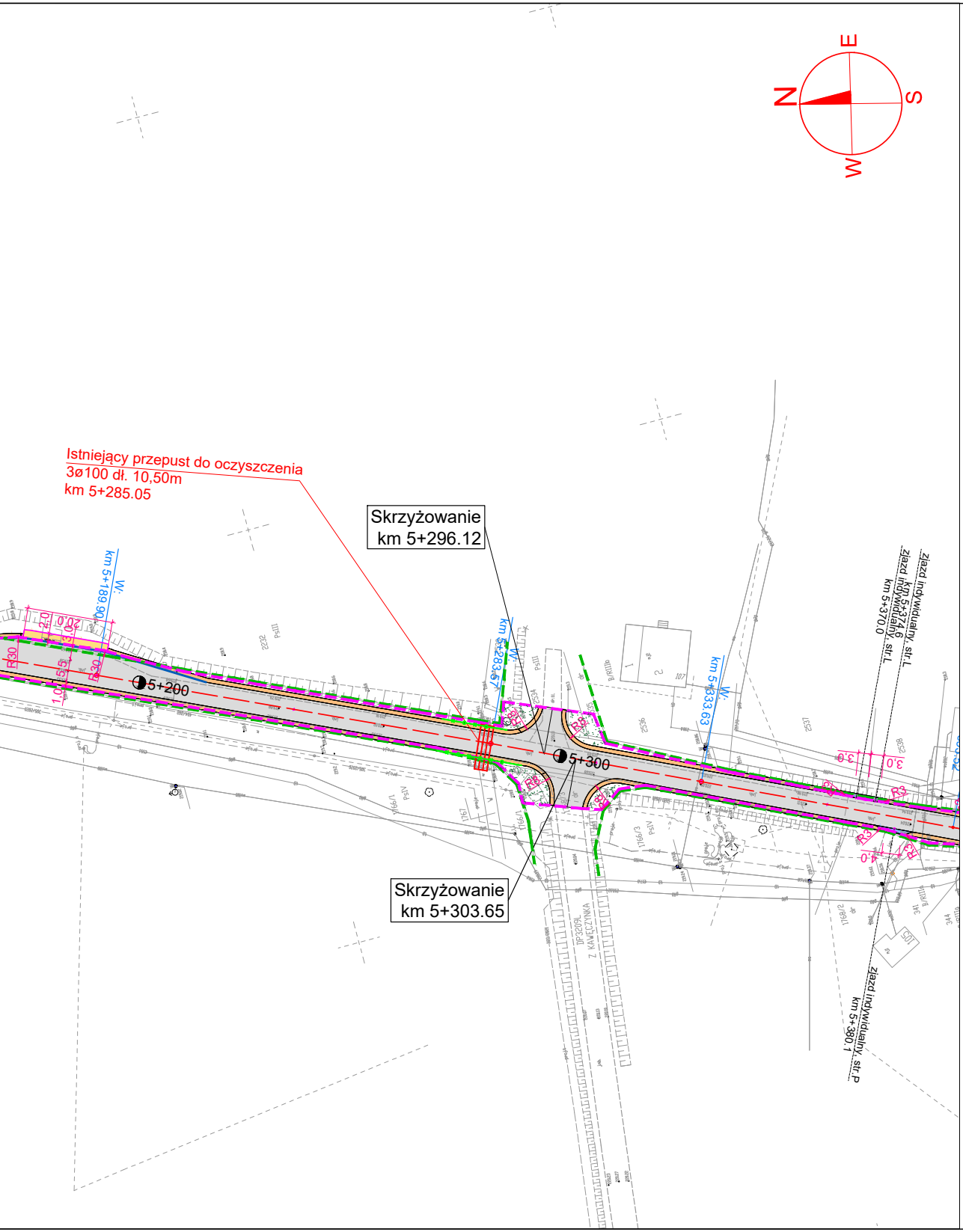
N
E
S
W
Istniejący przepust do oczyszczenia
3ø100 dł. 10,50m
km 5+285.05
Skrzyżowanie
km 5+296.12
Skrzyżowanie
km 5+303.65
km 5+189.90 W.
km 5+283.67 W.
km 5+333.63 W.
5+200
5+300
zjazd indywidualny, str.L
km 5+374.6
zjazd indywidualny, str.L
km 5+370.0
zjazd indywidualny, str.P
km 5+380.1
Z KAWĘCZYNA
DP3209L

LEGENDA

🟩 - - -	LINIA ROZGRANICZAJĄCA
- - -	ZAKRES OPRACOWANIA
—	PROJEKTOWANY KRAWĘŻNIK BETONOWY 15x30x100CM
— — —	PROJEKTOWANY KRAWĘŻNIK BETONOWY 15x30x100CM WTOPIONY
—	OBRZEŻE BETONOWE 6x20x100CM
—	OBRZEŻE BETONOWE 8x30x100CM
—o—x—o—	PROJEKTOWANA BARIERA ENERGOCHŁONNA
⬜	PROJEKTOWANA NAWIERZCHNIA ASFALTOWA
🟥	PROJEKTOWANA NAWIERZCHNIA ZJAZDU Z KOSTKI BRUKOWEJ BETONOWEJ KOLORU SZAREGO GR 8 CM
🟨	PROJEKTOWANA NAWIERZCHNIA PERONU AUTOBUSOWEGO/CHDNIKA Z KOSTKI BRUKOWEJ BETONOWEJ KOLORU SZAREGO GR 6 CM
🟦	PROJEKTOWANA NAWIERZCHNIA ZJAZDU Z KRUSZYWA
🟧	PROJEKTOWANE POBOCZE ULEPSZONE
🟩	PROJEKTOWANY PARKING Z KOSTKI BRUKOWEJ BETONOWEJ KOLORU SZAREGO GR 8 CM
🟪	ISTNIEJĄCY CHODNIK DO PRZEŁOŻENIA
▨	PROJEKTOWANY ZIELENIEC
▥	UMOCNIENIE SKARPY PŁYTAMI AŻUROWYMI
⊗	DRZEWO DO USUNIĘCIA
▭	PROJEKTOWANY PRZEPUST POD ZJAZDEM
▭	PRZEPUST POD DROGĄ
—	WPUSTY PODCHODNIKOWE

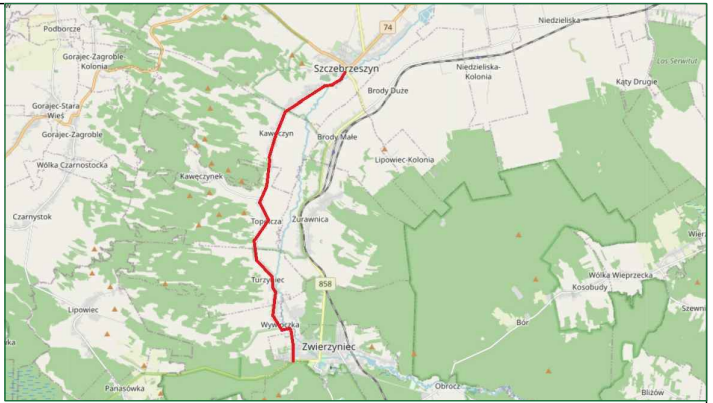
Szczebrzeszyn
Kawęczyn
Topólcza
Turzyniec
Zwierzyniec
Wywłoczka
Gorajec-Zagroble
Brody Duże
Brody Małe
Lipowiec
Żurawnica
Czarnystok
Bór
Obrocz
Niedzieliska
Panasówka
74
858

M A K O C O N S U L T I N G
ul. Peowiaków 9/27
22-400 Zamość
www.makoconsulting.com.pl

INWESTOR:	ZARZĄD POWIATU UL. PRZEMYSŁOWA 4, 22-400 ZAMOŚĆ REPREZENTOWANY PRZEZ ZARZĄD DRÓG POWIATOWYCH W ZAMOŚCIU, UL. SZCZEBRZESKA 69 , 22-400 ZAMOŚĆ			
LOKALIZACJA:	**OBRĘB 0005_SZCZEBRZESZYN: Działki:** 1804/4, 1077, 1084/1, 414/3, 414/2, 1079, 377/1, 329, 331/1, 376/1, 1084/1, 331/2, 375/1, 374/5, 332, 333, 374/3, 373/1, 372/1, 1083/1, 369/1, 368/1, 367/1, 366/1, 365/1, 1773, 363/1, 362/1, 359/1, 358/1, 357/1, 1084/1, 356/1, 1770, 1769, 355/1, 354/1, 353/1, 352/1, 351/1, 350/1, 349/1, 369/2, 369/1,1083/1, 1083/2, 1084/1, 346/1, 345/4, 345/6, 345/3, 345/5 **OBRĘB 0003_PRZEDMIEŚCIE BŁONIE: Działki:** 1844, 1861, 1861/1, 1845, 1511/3, 1861/2, 1638 **OBRĘB 0004_KAWĘCZYN: Działki:** 827, 1741, 2663, 190/1, **OBRĘB 0007_TOPÓLCZA: Ark. 3. Działki:** 2150/1, 2226, 2232, 2534, 2535, 2539, 2540, 2550, 2552/1, 2552/2, 2553, 2554, 2559, 2562, 2563, 2564, 2565, 2684, 2685, 2686, 2829/2, 2830, 2831, 2832, 2833, 2834, 2835, 2836, 2837, 2838, 2839, 2840, 2841, 2843, 2844, 2845, 2846, 2847, 2848, 2849, 2850, 2851, 2853, 2857, 2858, 2859, 2860, 2861, 2862, 2865, 2871, 2875, 2876, 3225, 2882, 3236,2892, 3121, 2894, 2895, 2896, 2897, 2898, 2899, 3057, 3058, 3059, 3068, **Ark. 2. Działki:** 1768/3, **Ark. 1. Działki:** 341, 344, 345, 346, 351, 355/1, 370/1, 587, 589, 3134, 628, 630, 632, 631, 175, 176, 184, 187, 192, 193, 194, 195/2, 201, 217, 218, 153/6, **OBRĘB 0008_TURZYNIEC: Ark. 2 Działki:** 2500,2652, 2649, 2650, 2648, 2647, 2635, 2633, 2294, 2291, 2290, 2289, 2288, 2287, 2286, 2285, 2282, 2375, 2377, 3313, 2390, 2548, 2547, 2546, 2539, 2538, 2537, 2536, 2535, 2534, 3269, 2533, 2532, 2530, 2529, 2528, 2436/2, 160, 2436/2,2503, 2504, 1909, **OBRĘB 0009_WYWŁOCZKA: Ark. 2 Działki:** 1003, 768, 916, 939, **OBRĘB 0001_ZWIERZYNIEC: Ark. 1 Działki:** 3, 27, **Ark. 25 Działki:** 1470/23, **Ark. 2 Działki:** 114, 53, 65, **Ark. 3 Działki:** 145, 201,			
TYTUŁ OPRACOWANIA:	PRZEBUDOWA DROGI POWIATOWEJ NR 3210L SZCZEBRZESZYN - TOPÓLCZA - ZWIERZYNIEC O DŁUGOŚCI OK. 11,318 KM			
TREŚĆ OPRACOWANIA:	**PROJEKT ZAGOSPODAROWANIA TERENU**			PODPIS:
PROJEKTANT	MGR INŻ. DAMIAN ŁOKAJ	LUB/0149/PWOD/11		
PROJEKTANT SPRAWDZAJĄCY	MGR INŻ. KONRAD REMBISZ	LUB/0141/PWBD/18		
ASYSTENT	INŻ. MARLENA KOBOJEK			
SPECJALNOŚĆ	DROGOWA	DATA 30.06.2022	SKALA 1:1000	NR RYS. 2.4